




Lärmkartierung gemäß Richtlinie 2002/49/EG
4. Runde

Straßennetz

Stadt Teterow

-  Hauptverkehrsstraße
-  Ergänzungnetz
-  Amtsgrenze

Kartengrundlage: © GeoBasis-DE/M-V (2022)

Datum: August 2022

