







Lärmkartierung gemäß Richtlinie 2002/49/EG
4. Runde

Lärmkarte Night

Hauptverkehrsstraßen

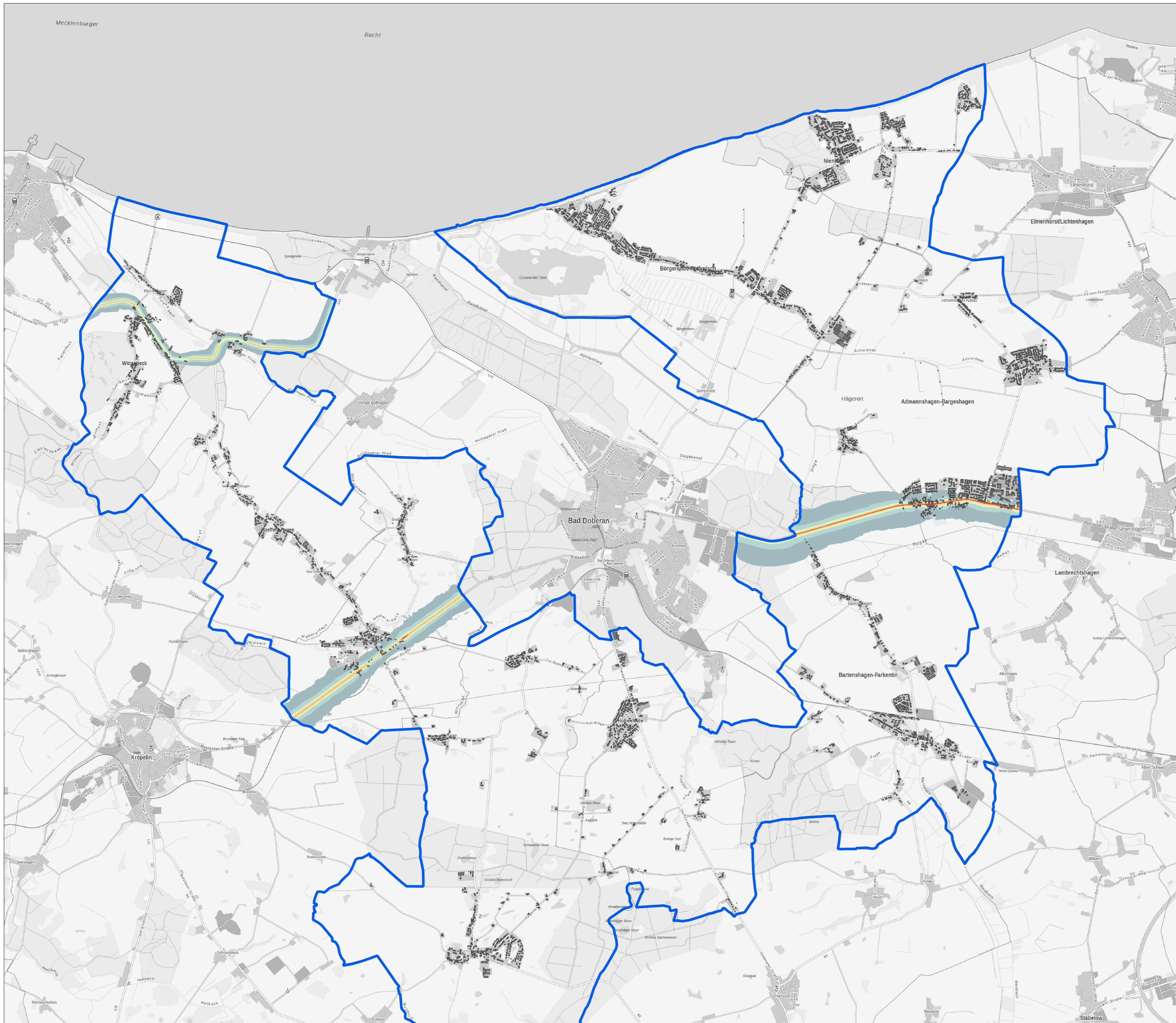
Amt Bad Doberan-Land

Pegelbereich Night

-  ab 45 bis 49 dB(A)
-  ab 50 bis 54 dB(A)
-  ab 55 bis 59 dB(A)
-  ab 60 bis 64 dB(A)
-  ab 65 bis 69 dB(A)
-  ab 70 dB(A)

 Amtsgrenze

 Gebäude



Berechnungsgrundlage: BUB 2021
Berechnungshöhe: 4 m
Berechnungsraster: 10 x 10 m

Kartengrundlage: © GeoBasis-DE/M-V (2022)



Datum: August 2022

