

**Bestandteil der Verordnung über das
Naturschutzgebiet
"Peenetal von Anklam bis Peenestrom und Haff"**





Nutzungsflächen gemäß § 4 Satz 2 Nummer 19, 23 und 24

Maßstab 1 : 20000

Landkreis Vorpommern Greifswald

**Datenquellen:
© GeoBasis-DE/M-V 2023
© LUNG LINFOS 2023**

Legende

-  Naturschutzgebiet Peenetal von Anklam bis Peenestrom und Haff
- Bodennutzung**
-  Acker
-  Grünland
-  Wald

Rosenhagen

Lucienhof

Bugewitz

Stadtbruch

Remel

Mühlgraben

Ziegelkanal

Alter Mühlgraben

Flottbeck

beck

K50a

K50

1,1

3,5

1,9

3,4

2,6

5,0

5,2

4,3

3,6

0,3

0,3

2,1

storf

0,3

0,5

0,1

0,5

0,3

0,3